



СОВЕТ ДЕПУТАТОВ

МУНИЦИПАЛЬНОГО ОБРАЗОВАНИЯ ГОРОДСКОЕ ПОСЕЛЕНИЕ ВИДНОЕ ЛЕНИНСКОГО МУНИЦИПАЛЬНОГО РАЙОНА МОСКОВСКОЙ ОБЛАСТИ

Р Е Ш Е Н И Е

от 12.04.2013 г.

№ 5/69

Об изменении границы муниципального образования городское поселение Видное Ленинского муниципального района Московской области

В соответствии с Земельным кодексом Российской Федерации, статьей 12 Федерального закона от 06.10.2003 № 131-ФЗ «Об общих принципах организации местного самоуправления в Российской Федерации», Законом Московской области от 28.02.2005г. № 79/2005-ОЗ «О статусе и границах Ленинского муниципального района и вновь образованных в его составе муниципальных образований», Уставом муниципального образования городское поселение Видное,

Совет депутатов Р Е Ш И Л:

1. Согласовать изменение границы муниципального образования городское поселение Видное Ленинского муниципального района Московской области, смежной с границей муниципального образования сельское поселение Булатниковское Ленинского муниципального района Московской области, согласно Приложению к настоящему решению.

2. Опубликовать настоящее решение в газете «Видновские вести».

3. Направить в Совет депутатов Ленинского муниципального района Московской области настоящее решение для инициирования внесения изменений в Закон Московской области от 28.02.2005г. № 79/2005-ОЗ «О статусе и границах Ленинского муниципального района и вновь образованных в его составе муниципальных образований» в части изменения границы муниципального образования городское поселение Видное Ленинского муниципального района Московской области, смежной с границей муниципального образования сельское поселение Булатниковское Ленинского муниципального района Московской области.

Глава городского поселения Видное

С.Н. Троицкий

**Председатель Совета депутатов
городского поселения Видное**

А.А. Белякова

Описание границы муниципального образования городское поселение Видное Ленинского муниципального района, смежной с границей муниципального образования сельское поселение Булатниковское Ленинского муниципального района Московской области, после изменения границ

От узловой точки 160 граница проходит на север по западной границе территории городского кладбища города Видное Ленинского района Московской области до пересечения с южной границей красной линии улицы Хуторская города Видное Ленинского района Московской области, далее граница проходит на запад по южной границе красной линии улицы Хуторская города Видное Ленинского района Московской области до пересечения с юго-восточным углом дачного некоммерческого товарищества "Суханово-Сосны" (далее - ДНТ "Суханово-Сосны"), далее на юго-запад по северной границе территории указанного ДНТ "Суханово-Сосны" до юго-западного угла указанного ДНТ, далее на юго-запад до пересечения с северо-восточным углом садоводческого некоммерческого товарищества "Дубок" (далее - СНТ "Дубок") до пересечения с восточной полосой отвода дороги, ведущей от автомобильной дороги М-2 "Крым" - Федюково, ведущая к монастырю "Свято-Екатерининская пустынь", далее на юг по восточной полосе отвода указанной дороги до пересечения с северо-восточной границей полосы отвода автомобильной дороги М-2 "Крым" – Федюково до точки 206;

От точки 206 граница проходит на северо-запад по северо-восточной границе полосы отвода автомобильной дороги М-2 "Крым" - Федюково до восточной границы охранной зоны ЛЭП, далее на северо-восток по восточной границе охранной зоны ЛЭП до южного берега пруда до точки 214;

От точки 214 граница проходит на восток по южному берегу пруда до северной границы деревни Спасское, административно подчиненной городу Видное Ленинского района Московской области, далее на восток, пересекая плотину пруда, далее на север до середины русла реки Битца, далее на восток по середине русла реки Битца до восточной границы полосы отвода Московской железной дороги Павелецкого направления до точки 272;

От точки 272 граница проходит на северо-запад по восточной границе полосы отвода Московской железной дороги Павелецкого направления до южного угла территории садоводческого некоммерческого товарищества "Булатниково" (далее - СНТ "Булатниково"), расположенного на территории сельского поселения Булатниковское Ленинского района Московской области, далее на северо-запад по восточной границе отвода до северо-восточного угла территории СНТ "Булатниково", далее общим направлением на север до пересечения с руслом ручья до точки 333;

От точки 333 граница проходит на запад, по середине русла ручья до впадения в безымянный ручей, далее на юг, юго-запад, северо-запад до пересечения русла безымянного ручья, далее на запад до пересечения с восточной границей полосы отвода Московской железной дороги Павелецкого направления, далее на северо-запад до пересечения указанной полосы отвода указанной железной дороги с осью газопровода высокого давления Московского управления по эксплуатации газопроводов, далее на север вдоль полосы отвода Московской железной дороги Павелецкого направления до точки 356;

От точки 356 граница проходит на восток вдоль южной границы полосы отвода МКАД до точки 358;

От точки 358 граница проходит на юг, юго-восток по южной границе Общества с ограниченной ответственностью «Рейн - 93» до точки 366;

От точки 366 граница проходит на юго-восток, северо-восток по южной границе охранной зоны газопровода высокого давления Московского управления по эксплуатации газопроводов до развязки Липецкой улицы города Москвы (узловая точка 371, расположенная на пересечении

границ сельского поселения Булатниковское Ленинского муниципального района, городского поселения Видное Ленинского муниципального района, города Москвы);

От узловой точки 371 граница проходит по нижней бровке внешней стороны развязки Липецкой улицы города Москвы до узловой точки 1.

Координаты (МСК-50)

№ точки	X	Y
160	443844.37	2199903.89
161	443838.04	2199827.96
162	443880.28	2199807.02
163	443903.97	2199801.14
164	443988.00	2199793.14
165	444030.08	2199787.51
166	444142.17	2199773.13
167	444221.95	2199784.44
168	444232.24	2199780.06
169	444302.09	2199754.13
170	444339.11	2199672.16
171	444354.78	2199486.75
172	444359.75	2199470.29
173	444361.27	2199459.94
174	444366.59	2199426.09
175	444368.08	2199414.57
176	444372.70	2199406.26
177	444378.63	2199401.35
178	444384.29	2199393.85
179	444392.96	2199387.99
180	444408.81	2199372.32
181	444485.24	2199328.20
182	444509.37	2199320.28
183	444552.59	2199328.20
184	444605.31	2199341.40
185	444591.50	2199308.88
186	444611.81	2199282.35
187	444599.91	2199269.65
188	444585.02	2199235.35
189	444585.98	2199186.66
190	444555.40	2199131.44
191	444498.21	2199060.63
192	444431.03	2198926.53
193	444410.72	2198910.38
194	444341.64	2198858.39
195	444357.72	2198829.64
196	444375.33	2198811.96
197	444369.60	2198766.70
198	444366.45	2198743.26
199	444319.49	2198634.66
200	444311.09	2198599.59
201	444311.46	2198545.95

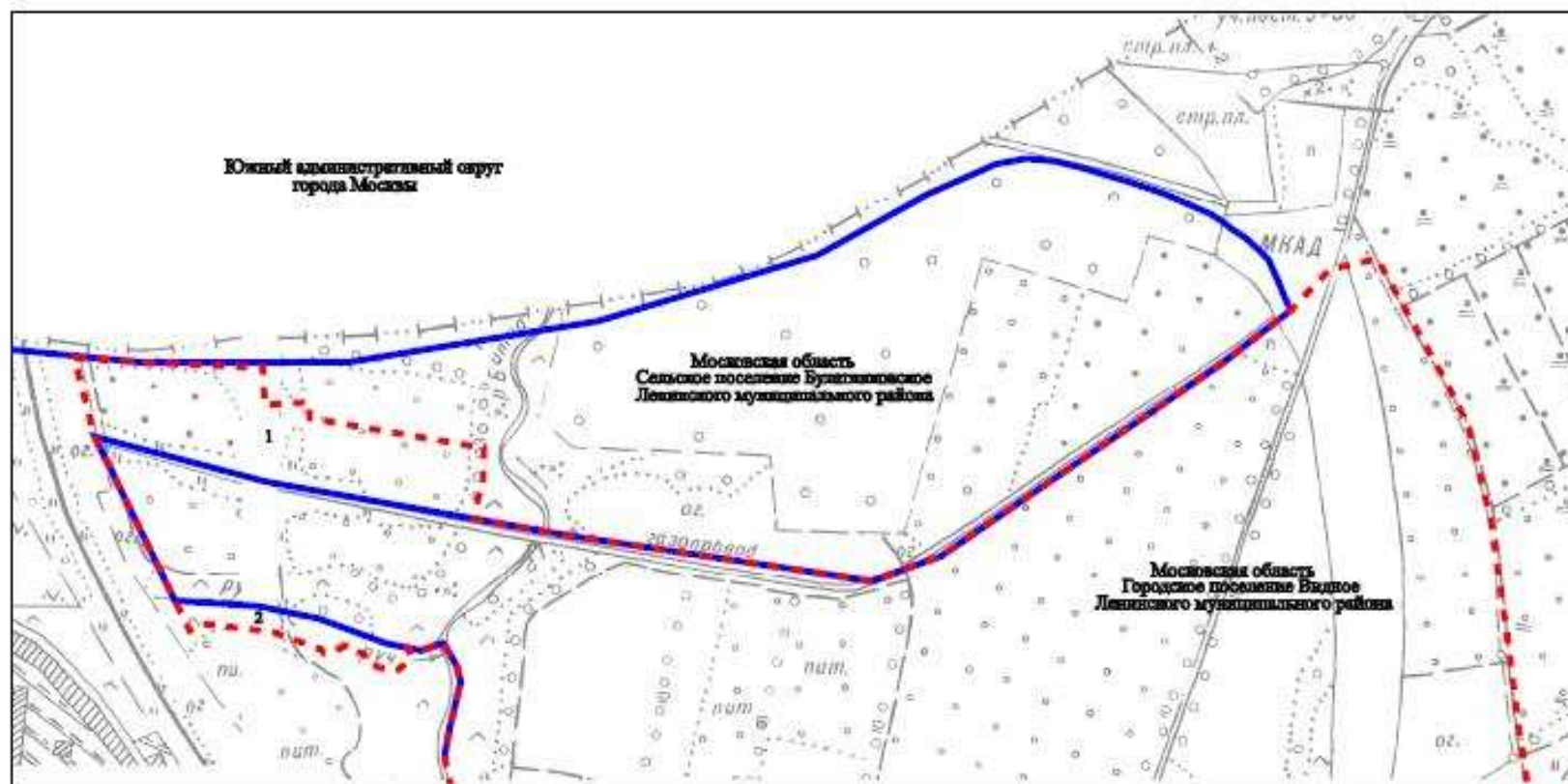
202	444328.56	2198488.40
203	444301.65	2198479.35
204	444005.04	2198420.40
205	443762.29	2198373.14
206	443497.93	2198322.48
207	443613.07	2198144.66
208	443661.12	2198066.88
209	443753.49	2197934.52
210	443866.56	2197810.92
211	443953.49	2197710.09
212	444123.23	2197506.69
213	444552.82	2196867.50
214	446455.96	2197472.91
215	446380.03	2197681.86
216	446373.22	2197681.86
217	446353.32	2197705.43
218	446342.32	2197703.34
219	446305.14	2197731.09
220	446302.52	2197750.99
221	446272.14	2197798.13
222	446262.72	2197846.83
223	446232.34	2197972.00
224	446227.63	2198011.27
225	446240.20	2198050.03
226	446267.43	2198065.21
227	446283.14	2198104.49
228	446245.43	2198190.38
229	446229.72	2198241.70
230	446209.60	2198274.05
231	446357.25	2198371.62
232	446348.08	2198387.55
233	446293.09	2198450.14
234	446210.08	2198493.08
235	446159.02	2198534.19
236	446129.96	2198570.06
237	446133.62	2198615.89
238	446162.17	2198655.43
239	446215.32	2198672.71
240	446275.02	2198642.07
241	446294.92	2198647.31
242	446316.40	2198671.93
243	446339.93	2198720.07
244	446342.84	2198782.95
245	446323.94	2198809.66
246	446273.71	2198855.74
247	446275.85	2198888.96
248	446327.27	2198929.23
249	446326.77	2198953.59
250	446302.93	2198981.32
251	446295.41	2199004.23

252	446268.56	2199020.34
253	446260.32	2199051.85
254	446222.37	2199071.90
255	446248.15	2199113.43
256	446229.18	2199167.85
257	446250.00	2199192.60
258	446300.96	2199212.24
259	446298.09	2199238.20
260	446261.58	2199263.98
261	446248.51	2199277.04
262	446271.10	2199293.04
263	446285.11	2199303.59
264	446277.19	2199324.05
265	446269.31	2199328.24
266	446256.70	2199327.84
267	446249.59	2199336.93
268	446237.98	2199347.64
269	446224.22	2199352.92
270	446215.30	2199369.57
271	446252.36	2199438.89
272	446292.62	2199464.69
273	446379.58	2199411.35
274	446506.87	2199321.36
275	446562.81	2199281.25
276	446618.74	2199241.81
277	446698.54	2199185.75
278	446730.44	2199221.71
279	446739.84	2199198.16
280	446763.53	2199158.24
281	446797.03	2199127.43
282	446852.41	2199109.68
283	446900.97	2199085.40
284	447005.08	2199057.85
285	447022.66	2199093.26
286	447037.96	2199107.05
287	447051.68	2199122.50
288	447060.55	2199141.00
289	447075.32	2199162.30
290	447090.01	2199175.96
291	447093.56	2199178.36
292	447095.58	2199179.11
293	447097.73	2199179.43
294	447099.85	2199179.29
295	447107.98	2199177.04
296	447125.80	2199171.06
297	447144.87	2199166.00
298	447165.52	2199161.59
299	447192.89	2199152.77
300	447234.31	2199141.97
301	447263.70	2199136.25

302	447291.52	2199128.78
303	447317.34	2199110.10
304	447343.74	2199099.37
305	447358.69	2199101.67
306	447361.82	2199104.46
307	447368.95	2199104.89
308	447387.92	2199100.72
309	447390.25	2199108.11
310	447398.19	2199108.81
311	447419.97	2199093.34
312	447428.47	2199091.96
313	447436.92	2199093.88
314	447442.99	2199094.19
315	447446.94	2199088.48
316	447449.56	2199087.11
317	447456.43	2199090.29
318	447469.31	2199089.94
319	447490.90	2199087.65
320	447513.46	2199078.18
321	447523.34	2199074.31
322	447549.09	2199069.61
323	447586.89	2199075.05
324	447644.87	2199064.35
325	447670.43	2199059.34
326	447732.91	2199021.15
327	447768.64	2199002.59
328	447795.19	2198986.85
329	447834.09	2198984.56
330	447868.00	2198990.89
331	447930.84	2199005.83
332	447952.96	2199000.02
333	447982.92	2198981.56
334	447972.89	2198952.00
335	447976.64	2198934.32
336	447962.94	2198937.73
337	447946.62	2198921.68
338	447947.32	2198919.45
339	447946.81	2198910.18
340	447949.78	2198895.96
341	447955.60	2198882.37
342	447959.90	2198881.90
343	447969.55	2198872.37
344	447970.96	2198864.02
345	447973.61	2198857.18
346	447979.36	2198850.58
347	447970.92	2198829.80
348	447970.12	2198820.40
349	447975.18	2198816.24
350	447975.72	2198812.96
351	447977.17	2198809.80



352	447998.11	2198751.11
353	448009.41	2198655.52
354	448000.04	2198638.43
355	448262.22	2198509.77
356	448369.05	2198482.48
357	448362.22	2198580.00
358	448355.47	2198738.07
359	448305.64	2198740.01
360	448309.01	2198799.98
361	448287.18	2198801.04
362	448248.05	2199031.46
363	448247.31	2199036.94
364	448194.75	2199036.09
365	448181.72	2199029.27
366	448150.99	2199025.00
367	448128.41	2199151.90
368	448067.14	2199562.48
369	448100.65	2199656.23
370	448361.98	2200038.01
371	448433.61	2200130.41
1	448488.61	2200182.83

Граница муниципальных образований городское поселение Видное и Сельское поселение Бужиниковское
Ленинского муниципального района Московской области



Масштаб 1:10000

Условные обозначения:

-  Граница между муниципальными образованиями Городское поселение Видное и Сельское поселение Бужиниковское
-  Предложение об изменении границы между муниципальными образованиями Городское поселение Видное и Сельское поселение Бужиниковское
 - уч. 1 (в Городское поселение Видное) 6,0308 га
 - уч. 2 (в Городское поселение Видное) 1,0053 га